

Realizzazione di una strada di attraversamento del Fosso Troiano collegando Viale dei Cappuccini con Viale Terme Santa Lucia

Interventi urgenti per la messa in sicurezza dell'incrocio sul ponte di Mancinella

---

Obiettivo dell'Amministrazione è realizzare una strada che attraversi il Fosso Troiano collegando Viale dei Cappuccini con Viale Terme Santa Lucia.

Tale collegamento è parte di un progetto più ampio che prevede la realizzazione di una circonvallazione di svincolo, con la conseguente eliminazione del semaforo in Viale T.S.Lucia.

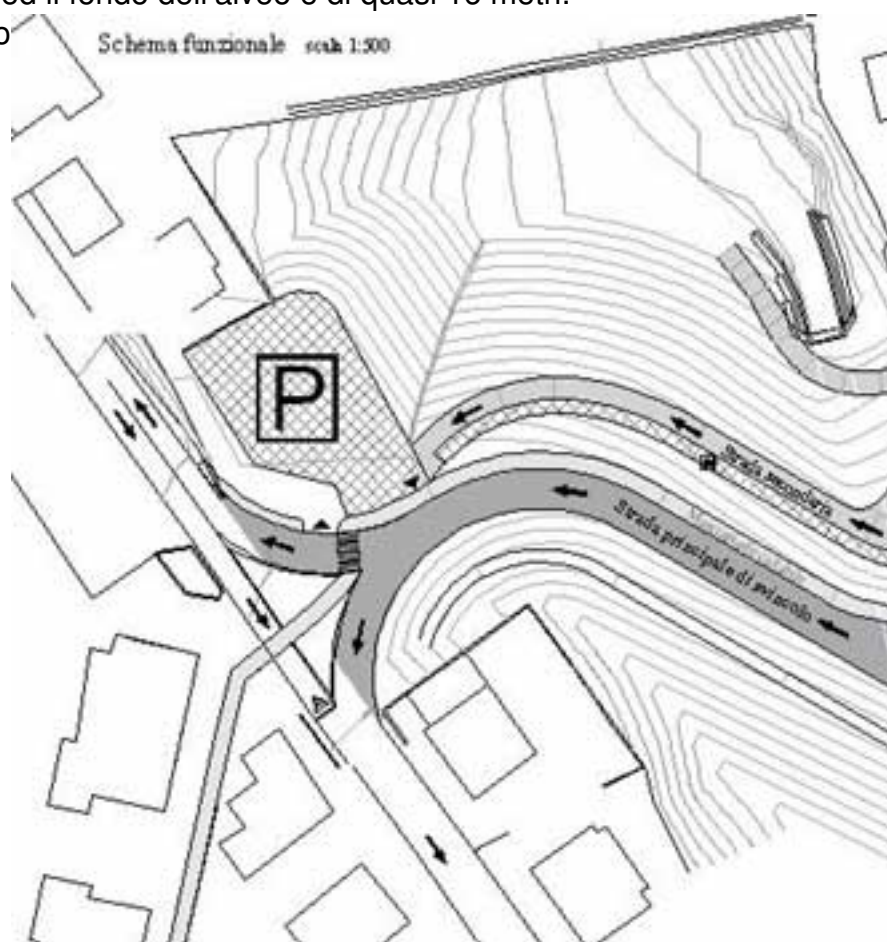
Il collegamento dovrà avere adeguati raccordi planoaltimetrici al fine di non pregiudicare l'efficienza della circonvallazione (la portata ed il livello di servizio).

La lunghezza dell'attraversamento è di circa 130 metri.

All'interno dei 130 metri debbono essere realizzati idonei raccordi plano altimetrici con Viale dei Cappuccini e Viale Terme Santa Lucia.

Il dislivello massimo fra il piano stradale ed il fondo dell'alveo è di quasi 16 metri.

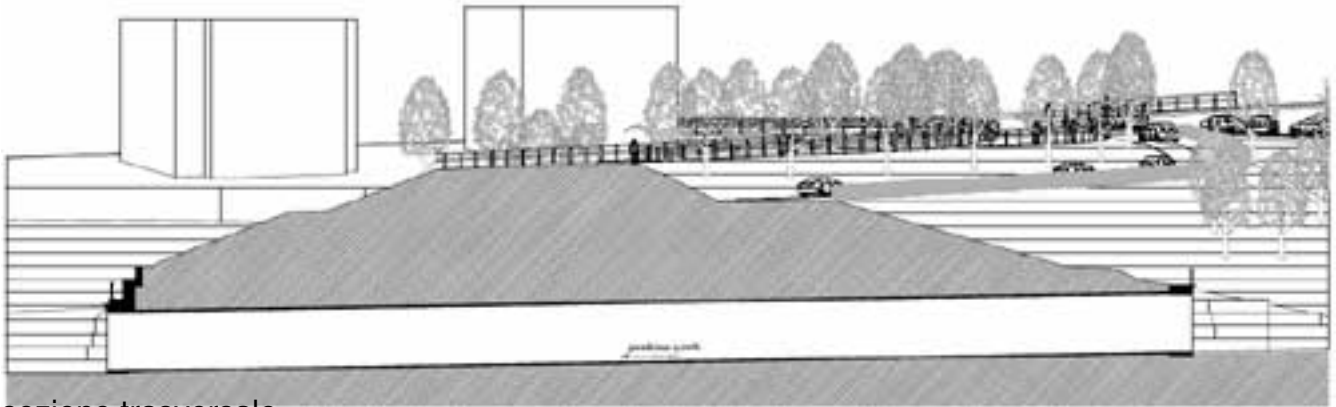
schema funzionale dell'attraversamento



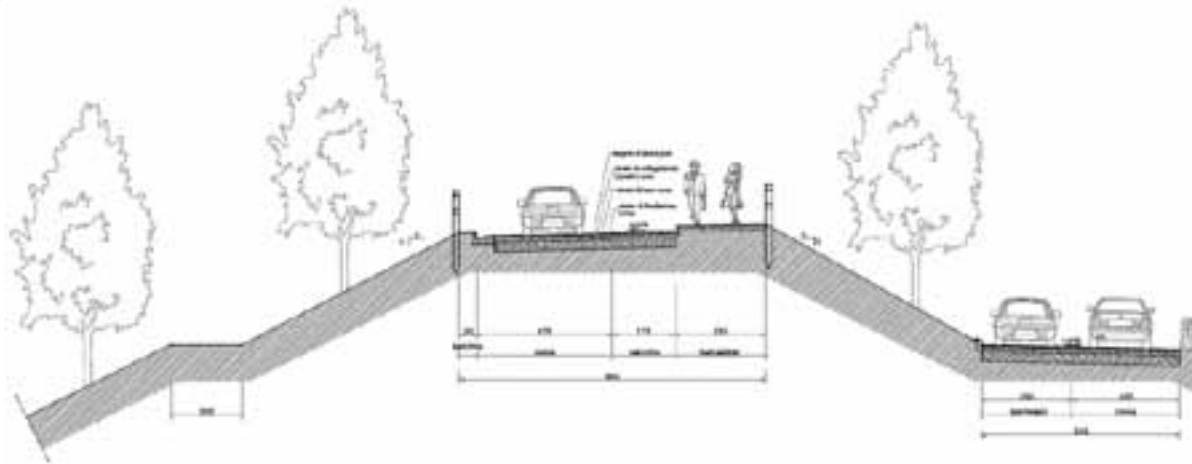
sezione longitudinale

# Attraversamento fosso di Troiano - Tolentino-

Giovedì 02 Agosto 2007 15:24 - Ultimo aggiornamento Lunedì 15 Dicembre 2008 11:05



sezione trasversale



vista di progetto



vista di progetto



vista di progetto



## Attraversamento fosso di Troiano - Tolentino-

Giovedì 02 Agosto 2007 15:24 - Ultimo aggiornamento Lunedì 15 Dicembre 2008 11:05

---

